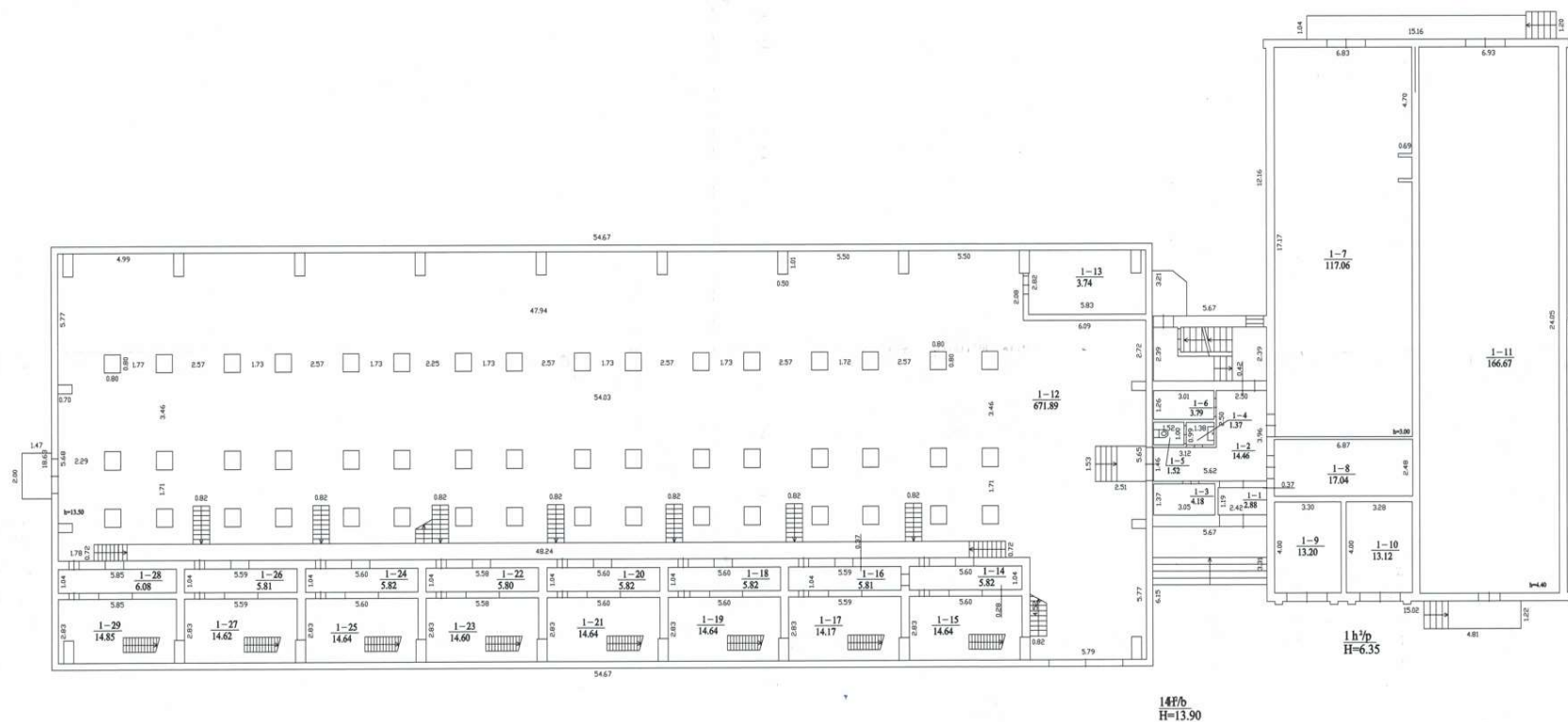
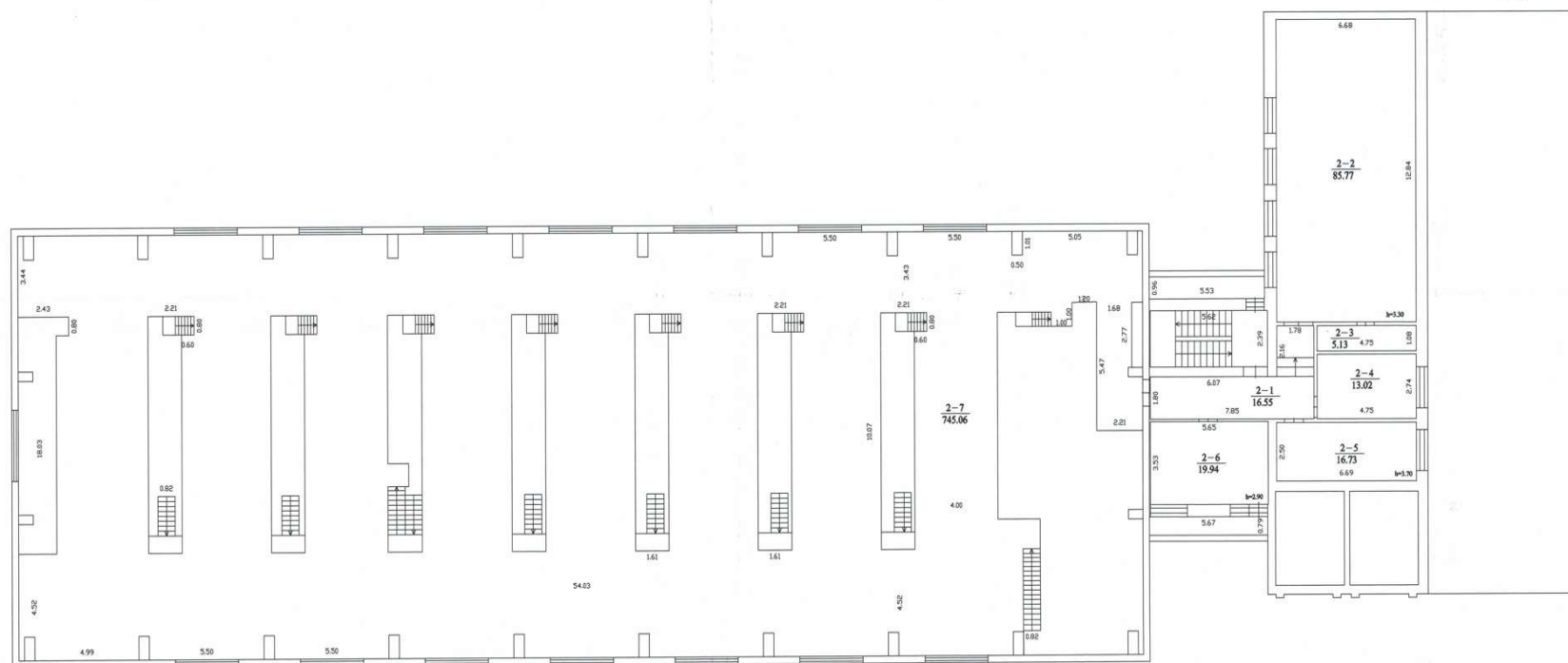


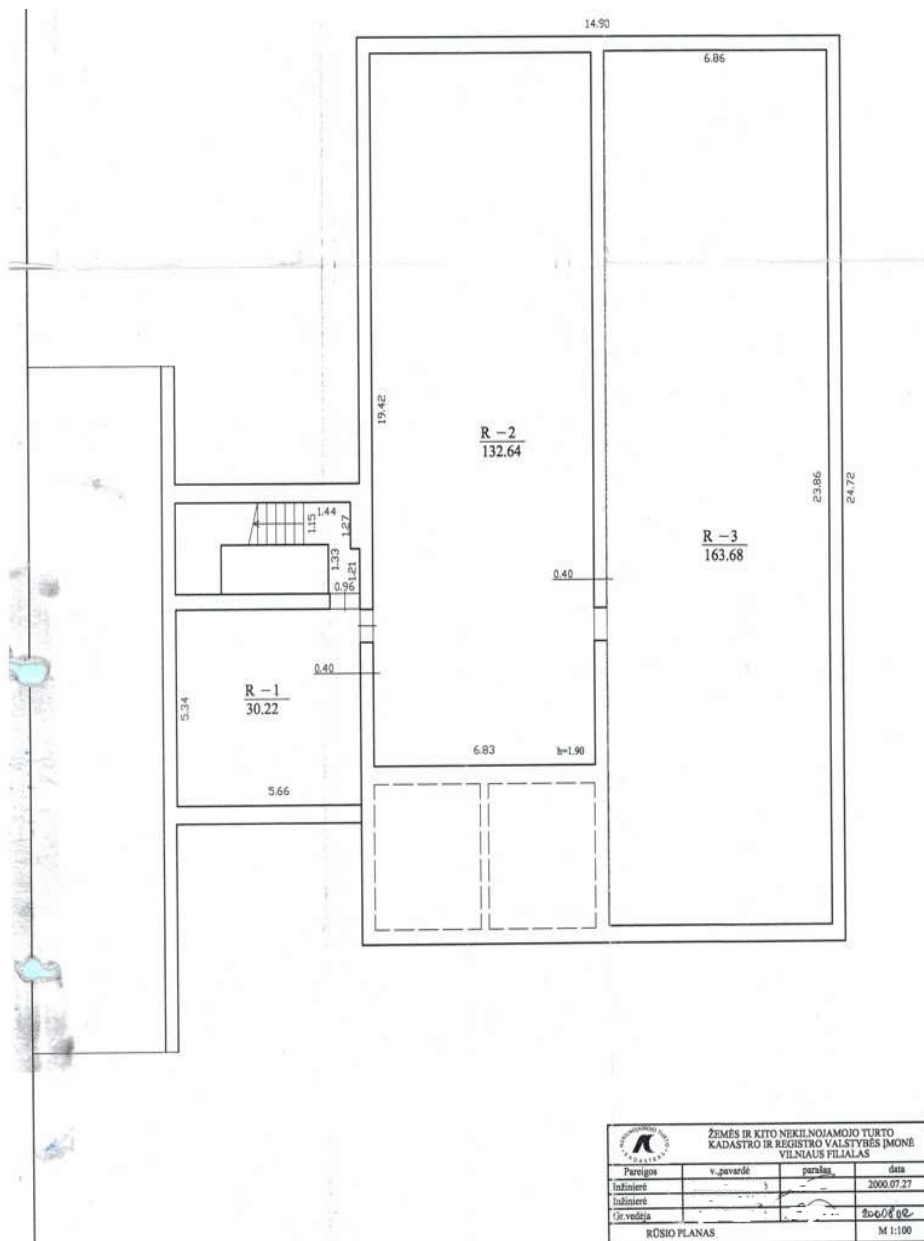
LAIDA		2025-12-29	LAIDOS STATUSAS: KEITIMO PREZISTAS (JEI TAKOMAS)	
KVAL. PAŲV. DOK. NR.	STATUTO PROJEKTO PAŽANGUMAS		KONCEPCIJŲ SPRENDINIŲ ATASKAITA DEL NUOTEKŲ ŠILUMOS PANAUDOJIMO, PROJEKTO DOKUMENTACIJŲ TINKAMŲ LOKACIJŲ PIRTINIMO IR SPRENDINIŲ PALYGINIMO	
	Braiže		VISI STATINIAI	
STATUTAS IR (ARBA) LQ		VAS	KSS IR SAT ESAMAME PASTATE. SKLYPO PLANAS	
DOKUMENTO ŽYMOS			LAPAS: LAPU	
Priedas Nr. 2			1	





## 538





Kadastro duomenų  
fiksavimo data: 2000-11-15

2.7. Pastatas - Administracinis pastatas

**Unikalus Nr.: 1398-6001-9127**

**Paskirtis: Administracinė**

**Bendras plotas: 3381.06 kv.m.**

**Vidutinė rinkos vertė:**

**Kadastro duomenų fiksavimo data: 2001-01-10**

**Pažymėjimas plane: 1B3bp**

**Tūris: 14301 kub.m.**

**Verčių nustatymo data: 2001-01-30**

2.8. Pastatas - Mechaninės dirbtuvės

Unikalus Nr.: 1398-6001-9038  
Paskirtis: Gamybos, pramonės  
Bendras plotas: 1935,73 kv.m.  
Vidutinė rinkos vertė: 11653,00  
Kadastro duomenų  
fiksavimo data: 2000-07-20

Pažymėjimas plane: 10P2b  
Tūris: 11653 kub.m.  
Verčių nustatymo data: 2000-08-01

2.9. Pastatas - Dujų reguliavimo punktas

Unikalus Nr.: 1398-6001-9216  
Paskirtis: Kita  
Bendras plotas: 22.12 kv.m.  
Vidutinė rinkos vertė: -  
Kadastro duomenų  
fiksavimo data: 2002-11-28

Pažymėjimas plane: 11H1p  
Toris: 119 kub.m.  
Verčių nustatymo data: 2002-11-28

2.10. Pastatas - Technologinio transporto patalpos

Unikalus Nr.: 1398-6001-9070  
Paskirtis: Garažų Pažymėjimas plane: 12G1p  
Bendras plotas: 1430.14 kv.m. Tūris: 9850 kub.m.  
Vidutinė rinkos vertė: Verčių nustatymo data: 2000-12-21  
Kadastro duomenų fiksavimo data: 2000-09-08

## 2.11. Pastatas - Orapūtės

Unikalus Nr.: 1398-6001-9027  
Paskirtis: Negyvenamoji  
Bendras plotas: 2423.24 kv.m.  
Vidutinė rinkos vertė: ...  
Kadastro duomenų  
fiksavimo data: 2000-07-18

Pažymėjimas plane: 14H2b  
Toris: 17768 kub.m.  
Verčių nustatymo data: 2000-12-21

## 2.12. Pastatas - Chloratorinė

Unikalas Nr.: 1396-8001-9192  
Pasiskirtis: Sandėliavimo  
Bendras plotas: 575,29 kv.m.  
Vidutinė rinkos vertė:  
Kadastro duomenų  
fiksavimo data: 2001-03-28

Pažymėjimas plane: 15F1b  
Tūris: 4038 kub.m.  
Verčių nustatymo data: 2001-03-28

2.13. Pastatas - Vietinė kanalizācijas persiurbimo stotis

Unikalus Nr. : 1398-6001-9205  
Paskirtis: Kita Pažymėjimas plane: 16H1p  
Bendras plotas: 385.65 kv.m. Tūris: 3244 kub.m.  
Vidutinė rinkos vertė: ... Verčių nustatymo data: 2001-03-28  
Kadašto duomenų  
fiksavimo data: 2001-03-28